
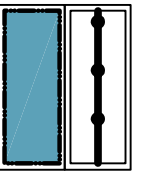

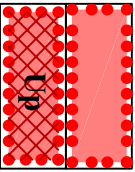

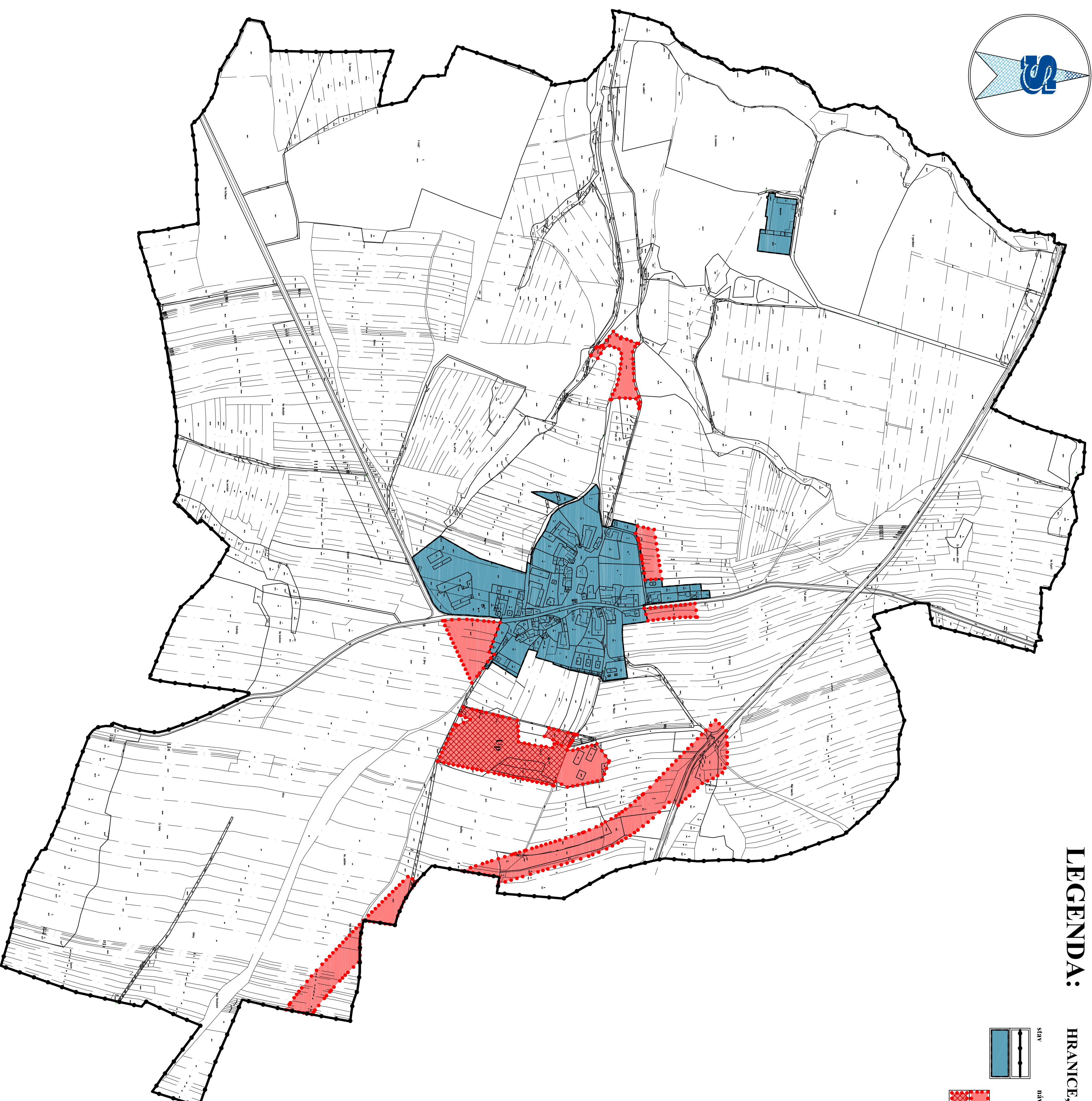


ÚZEMNÍ PLÁN • DOBŠICE • VÝKRES ZÁKLADNÍHO ČLENĚNÍ ÚZEMÍ • měřítko 1 : 5 000



LEGENDA: HRANICE, ZNAČENÍ

	HRANICE SPRÁVNÍHO ÚZEMÍ – ŘEŠENÉ ÚZEMÍ
	HRANICE ZASTAVĚNÉHO ÚZEMÍ
	HRANICE ZASTAVITELNÝCH PLOCH
	ZASTAVITELNÉ PLOCHY S PLATNOU ÚZEMNÍ STUDIÍ



Záznam o účinnosti

Tento územní plán byl vydán Zastupitelstvem obce Dobšice
 Územní plán nabyl účinnosti dne.....

Parizovatel:
 Městský úřad Týn nad Vltavou
 odbor regionálního rozvoje
 Náměstí Míru 2
 375 02 Týn nad Vltavou

Zásada	ÚZEMNÍ PLÁN DOBŠICE	Realizace zpracovatelem
Stupeň	HLAVNÍ ZÁKLADNÍHO ČLENĚNÍ ÚZEMÍ	
Výška	1 : 5 000	
Měřítko	únor 2014	
Datum vyhotovení	Ilustrační projektum	Ing. arch. Vladimír Štěpán
architektonický atelier	Zápasnický projektum	Ing. arch. Vladimír Štěpán
architektonický atelier	Kreslil	Alena Hrnčíková
ICO/DIC	102706601 / CZ 430908117	Číslo výkresu Číslo paté
Tel./fax	387718429, 387718450	NI



Zároveň k č. 12
 371/22.C. Dobšice